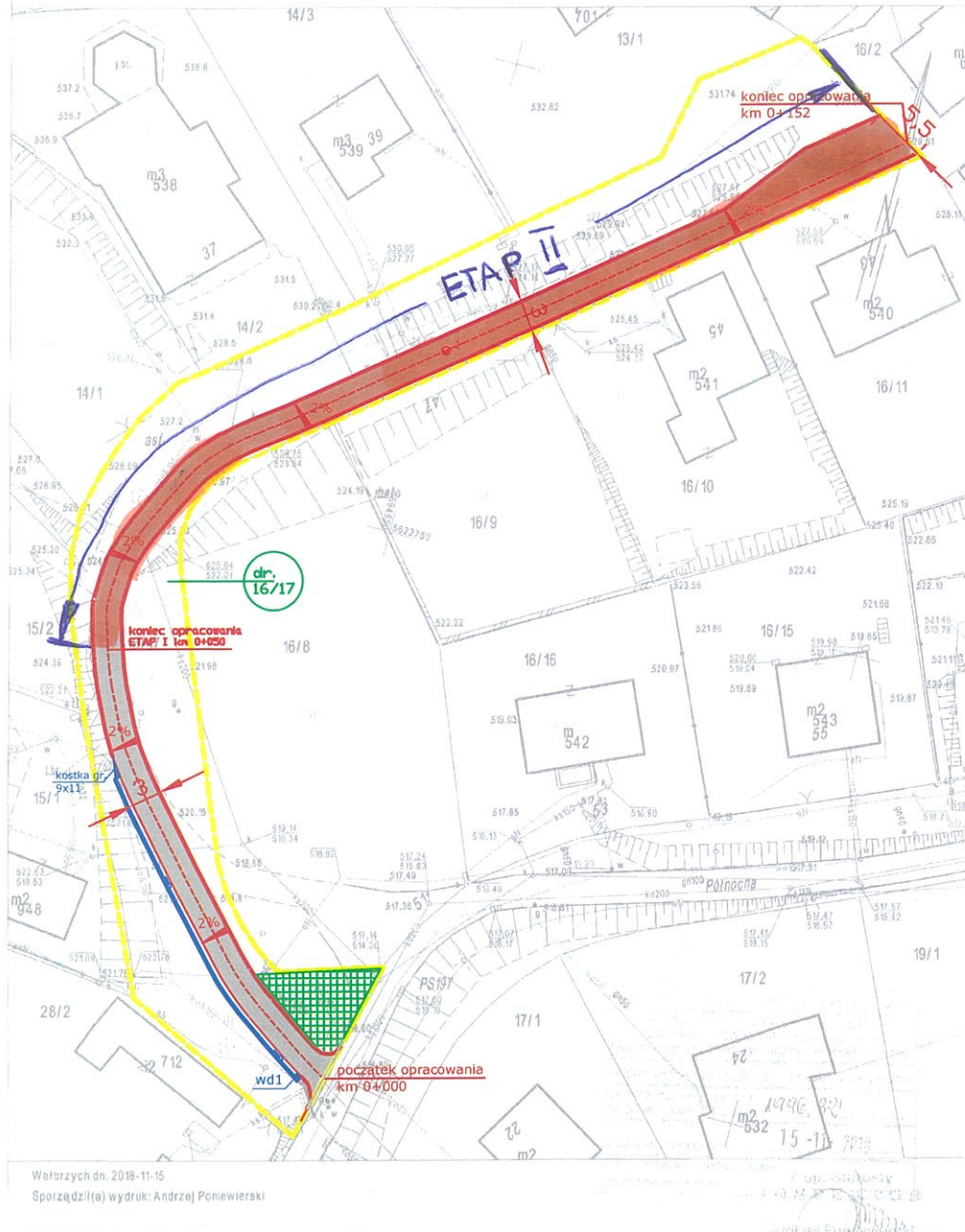







KOPIA MAPY ZASADNICZEJ
 SKALA 1:500



Wałbrzych dn. 2018-11-15
 Sporządził(a) wydruk: Andrzej Poniewierski

LEGENDA

-  projektowana nawierzchnia - kostka betonowa 8cm na podsypce cem. - piask.
-  projektowany krawężnik 15*22
-  powierzchnia utwardzona - płyty typu JUMBO gr. 8cm
-  projektowany ściek korytkowy betonowy
-  granica działki objętej opracowaniem

| | | | |
|---------------------------------------|---|---------------|---------------|
| Nazwa i adres zamawiającego | GMINA JEDLINA ZDRÓJ ul. Poznańska 2, Jedlina-Zdrój | | |
| Nazwa zadania | Przebudowa drogi gminnej dz. 16/17 ul. Północna w Jedlinie Zdroju | | |
| Adres obiektu budowlanego | województwo: DOLNOŚLĄSKIE powiat: WAŁBRZYYSKI gmina: JEDLINA ZDRÓJ obręb: Jedlina Zdrój numer ewidencyjny działki 16/17 | | |
| Nazwa i adres jednostki projektującej | GMINA JEDLINA ZDRÓJ ul. Poznańska 2, Jedlina-Zdrój | | |
| | ROBOTNIKI | PR | |
| | | Data opracow. | Podpis |
| | | styczeń 2019 | |
| Opracował | inż. Zbigniew Stander | | styczeń 2019 |
| Nazwa rysunku | PLAN SYTUACYJNY | | Skala 1:500 |
| | | | Nr rysunku 1. |