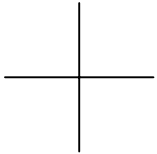




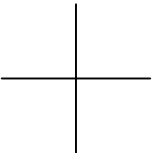
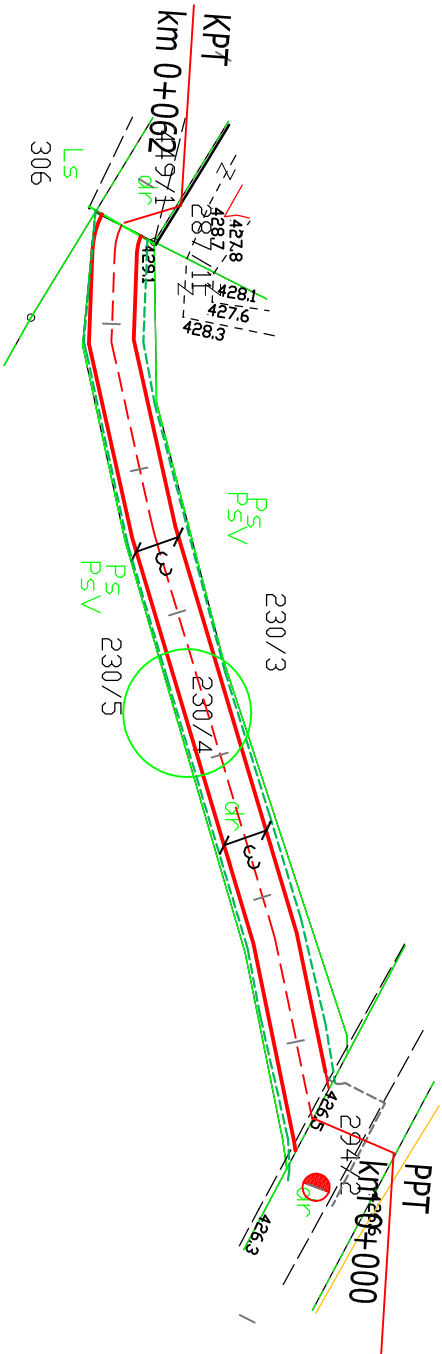


LEGENDA:



-  –granica działki
-  –oś jezdni
-  –krawężń nawierzchni utwardzonej
-  –pobocza umocnione kruszywem



| | | | | |
|---------------------------------------|--|------------|---------------|--------------------------------------|
| Nazwa i adres zamawiającego | GMINA JEDLINA-ZDRÓJ ul.Poznańska, 58-330 Jedlina-Zdrój | | | |
| Nazwa zadania | Przebudowa drogi gminnej (dz 230/4 obręb Jedlińka) w Jedlinie-Zdroju | | | |
| Adres obiektu budowlanego | województwo: DOLNOŚLĄSKIE powiat: WĄKBRZYSKI gmina: JEDLINA-ZDRÓJ obręb : 0005 Jedlińka dz. 230/4 | | | |
| Nazwa i adres jednostki projektującej | GMINA JEDLINA-ZDRÓJ ul.Poznańska, 58-330 Jedlina-Zdrój | | | |
| | Branża DROGI | Stanium PB | Data opracow. | Podpis |
| Opracował | Inż. Zbigniew Stander DOS/BD/0422/04 | | 05.2021r. | |
| Nazwa rysunku | Projekt zagospodarowania | | | Skala 1:500 Nr rysunku P.01 |