



**MAPA DO CELÓW PROJEKTOWYCH**






Identyfikator zgłoszenia pracy geodezyjnej		SGN.6640.404.2018	
Skala mapy	1:500	Data opracowania mapy	6.08.2018r.
Miejscowość	Jedlina Zdrój	nr działki	238/2
Jednostka ewidencyjna		identyfikator	022102_1
		nazwa	Jedlina Zdrój
Obręb ewidencyjny		identyfikator	0004
		nazwa	Jedlina Zdrój
Nazwa układu współrzędnych		prostopadłych płaskich	2000
		wysokości	Kronsztaadt 86
Oznaczenie granic obszaru, który był przedmiotem aktualizacji			
Oznaczenie i informacje o słabych obszarach gruntowych mających wpływ na zagospodarowanie gruntów, zlokalizowanych w granicach projektowanej inwestycji	Brak		
Oznaczenie i symbol konturu użytku gruntowego, który nie jest ujawniony w bazie danych ewidencji gruntów i budynków	Brak		

Biuro Geodezyjno-Kartograficzne  
**„Pi-Geo” PIOTR BORKOWSKI**  
 58-321 Jugowice, ul. Główna 15/5  
 tel. 781.886.055.....  
 Nazwisko i nazwisko wykonawcy/órz 99

**mgr PIOTR BORKOWSKI**  
**GEODEZA I KARTOGRAFIA**  
 nr św. 19763, wydany przez  
 Głównego Geodętkę Króju

Imię i nazwisko, nr uprawnień  
 i podpis geodety uprawniającego który opracował mapę

**LEGENDA:**

-  projektowany punkt oświetleniowy
-  oprawy halogenowe z demontżu
-  istniejący punkt oświetleniowy
-  projektowany kabel oświetleniowy
-  projektowany przepust SRS - 110

Pobawadca się, że niniejszy dokument został opracowany w wyniku prac geodezyjnych i kartograficznych, których rezultaty zawiera operat techniczny wpisany do ewidencji materiałów państwowego zasobu geodezyjnego i kartograficznego

**STAROSTA WAŁBRZYSKI**  
 Powiatowy Ośrodek Dokumentacji Geodezyjnej i Kartograficznej w Wałbrzychu

Identyfikator ewidencyjny materiału  
 Zasobu-Operatu technicznego: P.0221.2018.573.4.....

Data wpisania operatu technicznego: 4-09-2018  
 do ewidencji materiałów zasobu: .....

Imię, nazwisko i podpis osoby: **I.N.S.H.B.P.T.O.R.**  
 reprezentującej organ: **Międzyzdrza oświatnicze**

Opracował:	Grzegorz Warszczyk	Data:	06.2019
Projektant:	inż. Mieczysław Ruszala	Stadium:	PT
Investor:	Gmina Jedlina-Zdrój ul. Poznańska 2, 58-330 Jedlina-Zdrój	Skala:	
Temat:	Przebudowa oświetlenia drogowego w ciągu ul. Jana Pawła II oraz w rejonie kościoła w Jedlinie-Zdrój	Arkuszy:	3
Tytuł rys.:	Projekt Zagospodarowania Terenu	Arkusze:	E/1